



LEGENDA:

- PROPOSTAS**
- 1 ECLUSA TAIQUÉBEA MIRIM 6 (E_TAM 6)
 - 2 ECLUSA ESTIVA 4 (E_EST 4)
 - 3 BACIA DE MANDREIA E ATRACAGEM (50x150m)
 - 4 ALÇA FERROVIÁRIA SUZANO-RIO GRANDE DA SERRA (V.L.T.)
 - 5 PARADAS DO V.L.T.
 - 6 ROD. INDO TIBIRIÇA SP 031 (AVENIDA-PARQUE)
 - 7 ECO-PORTO + PORTO HORTIFRUITAGRANJEIROS
 - 8 DRAGA-PORTO (SISTEMA DE SUÇÃO E FILTRAGEM JUNTO A SOLEIRA DA COMPÓRTA DE MONTANTE)
 - 9 PARQUE FLUVIAL DE RECOMPOSIÇÃO DA MATA CILAR DO TAIQUÉBEA MIRIM
 - 10 PARQUE FLUVIAL DE RECOMPOSIÇÃO DA MATA CILAR DO RIBEIRÃO DA ESTIVA
 - 11 PRAÇA DA ECLUSA
 - 12 PARQUE DO CANAL
 - 13 BULEVAR FLUVIAL
 - 14 CAMINHOS EXISTENTES QUE CRUZAM O CANAL - TRANSPOSIÇÕES A CONSTRUIR
 - 15 PRAÇA DE SERVIÇOS PÚBLICOS (SANITÁRIOS, BICICLETÁRIO, ECOPONTO, POSTO SAMU/RESGATE)
 - 16 PONTE DE EQUIPAMENTOS PÚBLICOS
 - 17 LAGO DE ALIMENTAÇÃO DO CANAL LATERAL
 - 18 SISTEMA EXTRAVAZOR/SIFÃO SOB O CANAL
 - 19 PARQUE FLUVIAL DO LAGO DE ALIMENTAÇÃO
 - 20 PROJEÇÃO TÚNEL-CANAL
 - 21 POÇOS DE FUGA TÚNEL-CANAL
 - 22 AEROGERADOR - MIRANTE DO CANAL DE PARTILHA - COTA 837,0m

EXISTENTE

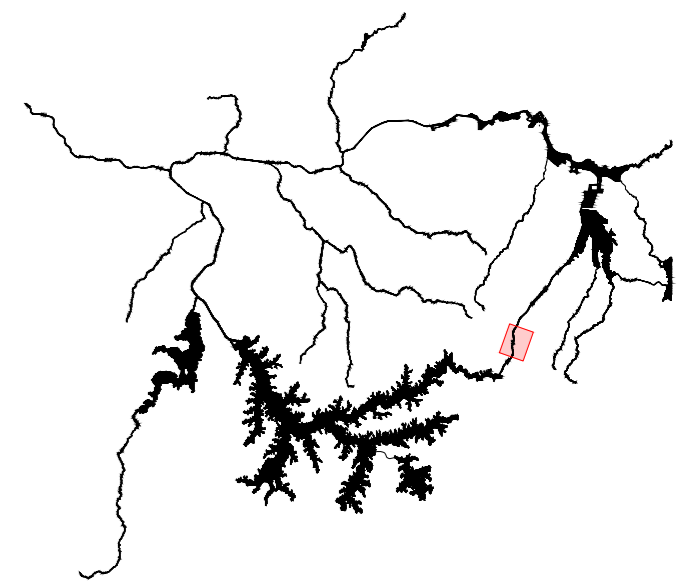
- 23 ADUTORA


INTERFERÊNCIAS NO CANAL


ESTACA 97+355m ADUTORA CRUZA O CANAL | PREVER ALTEAMENTO DA TUBULAÇÃO
 ESTACA 98+355m RODOVIA INDO TIBIRIÇA CRUZA O CANAL | PONTE MÓVEL DESLIZANTE A EXECUTAR


NOTAS:


1. AS FONTES DAS INFORMAÇÕES ESTÃO LISTADAS NO MEMORIAL DESCRITIVO.



 **PETCON**
 PLANEJAMENTO EM TRANSPORTE E CONSULTORIA LTDA.

 **UNIVERSIDADE DE SÃO PAULO**
 FACULDADE DE ARQUITETURA E URBANISMO
 DEPARTAMENTO DE PROJETO - LABPROJ 2

 **GRUPO METRÓPOLE FLUVIAL:**
 GRUPO DE PESQUISA DE PROJETO DE ARQUITETURA DE INFRAESTRUTURAS URBANAS DE CIDADES FLUVIAIS

 **SECRETARIA ESTADUAL DE LOGÍSTICA E TRANSPORTES**
 DEPARTAMENTO HIDROVIÁRIO

VISTO	ORGÃO	DATA
VERIFICADO	ORGÃO	DATA
APROVADO	ORGÃO	DATA
APROVADO	ORGÃO	DATA

ESTUDO DE PRÉ-VIABILIDADE TÉCNICA, ECONÔMICA E AMBIENTAL DO HIDROANEL METROPOLITANO DE SÃO PAULO

CIDADE-CANAL
 BILLINGS-TAIQUÉBEA

TRECHO sul
 CANAL DE PARTILHA ESTIVA-TAIQUÉBEA MIRIM
 TÚNEL CANAL

ESCALA 1:5000 DATA 07/05/2012 FOLHA A-218B

CÓDIGO PROJETA

CÓDIGO OH REV. ROD