



**LEGENDA:**

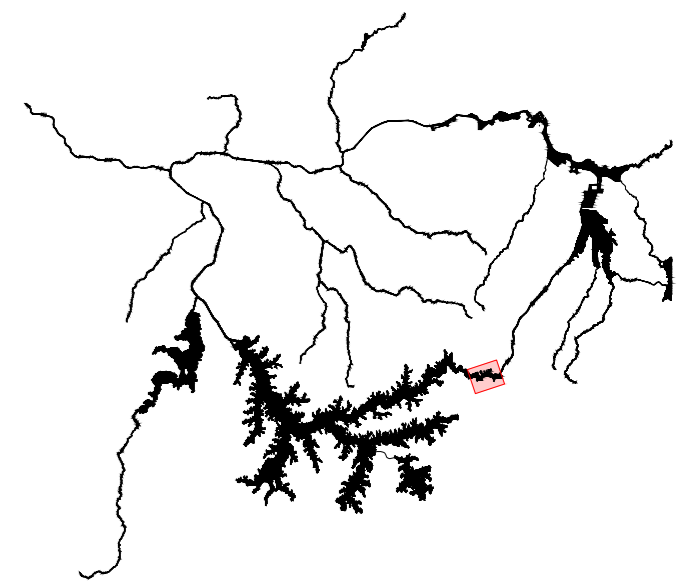
- PROPOSTAS**
- 1 ECLUSA DO RIO GRANDE (E.BL. 3)
  - ETAPA 1 – CÂMARA NORTE
  - ETAPA 2 – CÂMARA SUL
  - 2 PORTO TURÍSTICO DIQUE DO RIO GRANDE (PT 15)
  - 3 MUSEU DE RIO GRANDE DA SERRA
  - 4 LODO-PORTO
  - 5 ESTAÇÃO DE VLT DE RIO GRANDE DA SERRA 1
  - 6 ESTAÇÃO DE VLT DE RIO GRANDE DA SERRA 2


- EXISTENTE**
- 7 ETA
  - 8 ESTAÇÃO FERROVIÁRIA DE RIO GRANDE DA SERRA
  - 9 RODOVIA DEP ANÔNIO ADIB CHAMAS (SP 122)
  - 10 EST. JOSE ALVES MOURA FILHO
  - 11 EST. GUILHERME PINTO MONTEIRO
  - 12 AV. FRANCISCO MORAES RAMOS
  - 13 R. RIBEIRÃO PIRES


ÁREA ALAGADA:  
120,5ha


ÁREA DE INTERVENÇÃO:  
168,5ha

**NOTAS:**  
1. AS FONTES DAS INFORMAÇÕES ESTÃO LISTADAS NO MEMORIAL DESCRITIVO.



 PETCON  
PLANEJAMENTO EM TRANSPORTE E  
CONSULTORIA LTDA.

 UNIVERSIDADE DE SÃO PAULO  
FACULDADE DE ARQUITETURA E URBANISMO  
DEPARTAMENTO DE PROJETO – LABPROJ 2

 GRUPO METRÓPOLE FLUVIAL:  
GRUPO DE PESQUISA DE PROJETO DE  
ARQUITETURA DE INFRAESTRUTURAS URBANAS  
DE CIDADES FLUVIAIS

 SECRETARIA ESTADUAL DE LOGÍSTICA  
E TRANSPORTES  
DEPARTAMENTO HIDROVIÁRIO

VISTO	ORGÃO	DATA
VERIFICADO	ORGÃO	DATA
APROVADO	ORGÃO	DATA
APROVADO	ORGÃO	DATA

ESTUDO DE PRÉ-VIABILIDADE TÉCNICA,  
ECONÔMICA E AMBIENTAL DO HIDROANEL  
METROPOLITANO DE SÃO PAULO

**LAGO NAVEGÁVEL BILLINGS**  
ECLUSA / DIQUE DO RIO GRANDE  
PORTO TURÍSTICO DIQUE DO RIO GRANDE

ESCALA 1:5000 DATA 07/05/2012 FOLHA A-213B

CÓDIGO PROJETA  
CÓDIGO DIH REV. ROD