



LEGENDA:

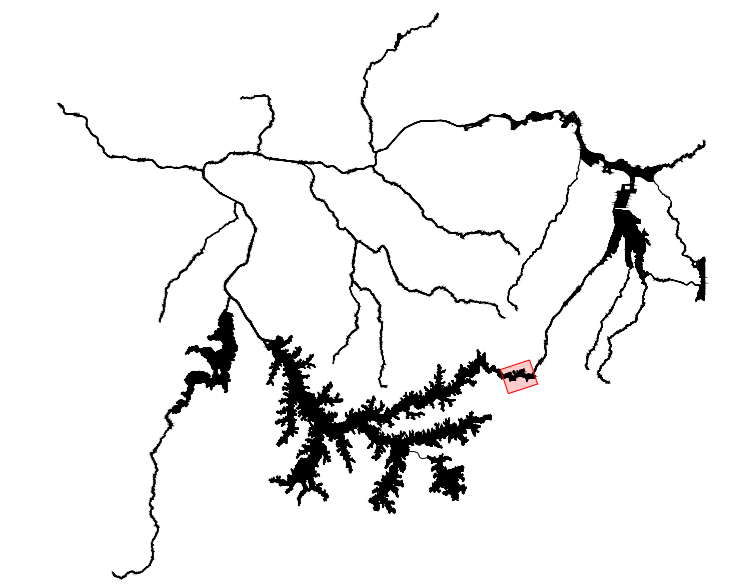
- PROPOSTAS**
- 1 ECLUSA DO RIO GRANDE (E.BL. 3)
 - ETAPA 1 – CÂMARA NORTE
 - ETAPA 2 – CÂMARA SUL
 - 2 PORTO TURÍSTICO DIQUE DO RIO GRANDE (PT 15)
 - 3 MUSEU DE RIO GRANDE DA SERRA
 - 4 LODO-PORTO
 - 5 ESTAÇÃO DE VLT DE RIO GRANDE DA SERRA 1


- EXISTENTE**
- 6 ETA
 - 7 ESTAÇÃO FERROVIÁRIA DE RIO GRANDE DA SERRA
 - 8 RODOVIA DEP ANÔNIO ADIB CHAMAS (SP 122)
 - 9 EST. JOSE ALVES MOURA FILHO
 - 10 EST. GUILHERME PINTO MONTEIRO
 - 11 AV. FRANCISCO MORAES RAMOS
 - 12 R. RIBEIRÃO PIRES


ÁREA ALAGADA:
120,5ha


ÁREA DE INTERVENÇÃO:
168,5ha

NOTAS:
1. AS FONTES DAS INFORMAÇÕES ESTÃO LISTADAS NO MEMORIAL DESCRITIVO.



 **PETCON**
PLANEJAMENTO EM TRANSPORTE E
CONSULTORIA LTDA.

 **UNIVERSIDADE DE SÃO PAULO**
FACULDADE DE ARQUITETURA E URBANISMO
DEPARTAMENTO DE PROJETO – LABPROJ 2

 **GRUPO METRÓPOLE FLUVIAL:**
GRUPO DE PESQUISA DE PROJETO DE
ARQUITETURA DE INFRAESTRUTURAS URBANAS
DE CIDADES FLUVIAIS

 **SECRETARIA ESTADUAL DE LOGÍSTICA
E TRANSPORTES**
DEPARTAMENTO HIDROVIÁRIO

VISTO	ORGÃO	DATA
VERIFICADO	ORGÃO	DATA
APROVADO	ORGÃO	DATA
APROVADO	ORGÃO	DATA

ESTUDO DE PRÉ-VIABILIDADE TÉCNICA,
ECONÔMICA E AMBIENTAL DO HIDROANEL
METROPOLITANO DE SÃO PAULO

LAGO NAVEGÁVEL BILLINGS
ECLUSA / DIQUE DO RIO GRANDE
PORTO TURÍSTICO DIQUE DO RIO GRANDE

ESCALA 1:5000 DATA 07/05/2012 FOLHA A-213A

CÓDIGO PROJETA
CÓDIGO DIH REV. ROD