



**LEGENDA:**

- PROPOSTAS**
- 1 ECLUSA DE PEDREIRA (E\_BIL 1)
  - 2 CANAL LATERAL DA ECLUSA DE PEDREIRA
  - 3 PARQUE FLUVIAL URBANO DA ECLUSA DE PEDREIRA
  - 4 NOVA RUA E PASSEIO PROPOSTOS
  - 5 BALNEÁRIO
  - 6 CAIS
  - 7 ECO-PORTO (EP\_BIL 6)
  - 8 DRAGA-PORTO (DP\_BIL 1) (DP\_PIN 8)

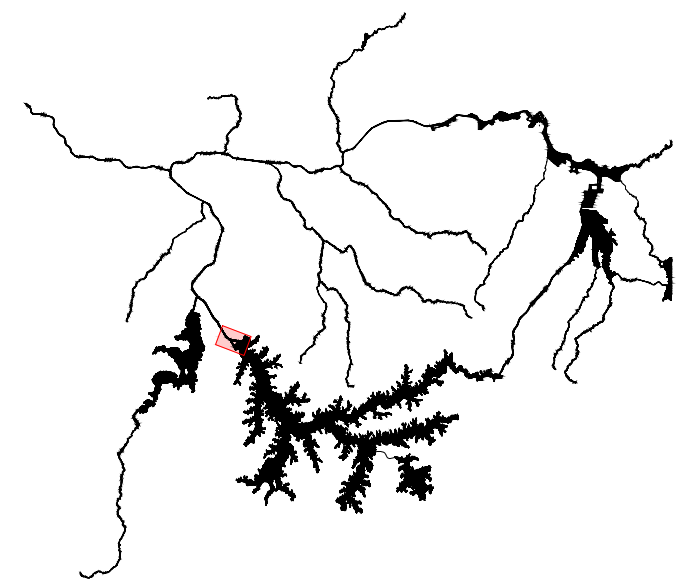
- DIRETRIZES PODER PÚBLICO**
- 9 PARQUE LINEAR PINHEIROS
  - 10 TRAVESSIA PROPOSTA - PARQUE LINEAR PINHEIROS
  - 11 PORTO DE PASSAGEIROS PROPOSTO (PP\_BIL 6)


- EXISTENTES**
- 12 USINA ELEVATÓRIA DE PEDREIRA
  - 13 SUB-ESTAÇÃO DE ENERGIA
  - 14 LINHA 9 - EMERALDA CPTM
  - 15 ESTAÇÃO AUTODROMO - CPTM
  - 16 PONTE VITORINO GOULART DA SILVA
  - 17 AUTODROMO DE INTERLAGOS


**ÁREA ALAGADA PROPOSTA:**  
9,0ha


**ÁREA DE INTERVENÇÃO:**  
54,0ha


**NOTAS:**  
1. AS FONTES DAS INFORMAÇÕES ESTÃO LISTADAS NO MEMORIAL DESCRITIVO.



 PETCON  
PLANEJAMENTO EM TRANSPORTE E  
CONSULTORIA LTDA.

 UNIVERSIDADE DE SÃO PAULO  
FACULDADE DE ARQUITETURA E URBANISMO  
DEPARTAMENTO DE PROJETO - LABPROJ 2

 GRUPO METRÓPOLE FLUVIAL:  
GRUPO DE PESQUISA DE PROJETO DE  
ARQUITETURA DE INFRAESTRUTURAS URBANAS  
DE CIDADES FLUVIAIS

 SECRETARIA ESTADUAL DE LOGÍSTICA  
E TRANSPORTES  
DEPARTAMENTO HIDROVIÁRIO

VISTO	ORGÃO	DATA
VERIFICADO	ORGÃO	DATA
APROVADO	ORGÃO	DATA
APROVADO	ORGÃO	DATA

ESTUDO DE PRÉ-VIABILIDADE TÉCNICA,  
ECONÔMICA E AMBIENTAL DO HIDROANEL  
METROPOLITANO DE SÃO PAULO

**CANAL NAVEGÁVEL BILLINGS  
BARRAGEM / ECLUSA DE PEDREIRA**

**CANAL LATERAL / ECLUSA DE PEDREIRA  
PORTO DE TRAVESSIA LACUSTRE BILLINGS  
ECO-PORTO BILLINGS**

ESCALA 1:5000 DATA 07/05/2012 FOLHA A-211

CÓDIGO PROJETA  
CÓDIGO OH REV. ROD

