

LEGENDA:

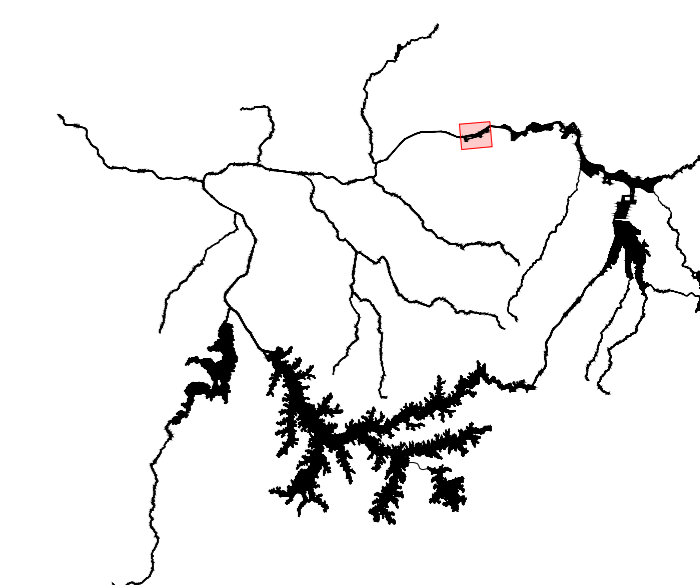
- PROPOSTAS**
- 1 ECLUSA SÃO MIGUEL PAULISTA (E_TIE 3)
 - ETAPA A – CÂMARA NORTE
 - ETAPA A – CÂMARA SUL
 - 2 DÁRSENA JACU
 - 3 DÁRSENA ITAQUERA
 - 4 TRANS-PORTO JACU (TP 6)
 - 5 ECO-PORTO (EP_TIE 14)
 - 6 LODO-PORTO (LP 2)
 - 7 DRAGA-PORTO (DP_TIE 16)
 - 8 DRAGA-PORTO (DP_TIE 17)
 - 9 MARINA
 - 10 BULEVAR FLUVIAL
 - 11 ILHA DOS CAMPOS DE VARZEA
 - 12 BARRAGEM-MÓVEL
 - 13 PASSARELAS

- EXISTENTE**
- 14 FERROVIA LINHA 12 – SAFIRA OPTM
 - 15 RODOVIA AYRTON SENNA
 - 16 AVENIDA JACU PESSEGO
 - 17 AVENIDA ORLANDA BERGAMO
 - 18 ESTRADA MUNICIPAL
 - 19 AVENIDA NITROQUÍMICA
 - 20 AVENIDA DOUTOR JOSÉ ARTUR NOVA
 - 21 TRACADO EXISTENTE DO RIO TIETÊ
 - 22 ESTAÇÃO OPTM – SÃO MIGUEL
 - 23 E. E. UNIÃO DE VILA NOVA III E IV
 - 24 PRAÇA
 - 25 ETE SÃO MIGUEL
 - 26 CENTRO DE OPERAÇÕES LOGÍSTICAS BAUDUCCO


ÁREA ALAGADA PROPOSTA:
73,0ha


ÁREA DE INTERVENÇÃO:
152,6ha

NOTAS:
1. AS FONTES DAS INFORMAÇÕES ESTÃO LISTADAS NO MEMORIAL DESCRITIVO.



 PETCON
PLANEJAMENTO EM TRANSPORTE E
CONSULTORIA LTDA.

 UNIVERSIDADE DE SÃO PAULO
FACULDADE DE ARQUITETURA E URBANISMO
DEPARTAMENTO DE PROJETO – LABPROJ 2

 GRUPO METRÓPOLE FLUVIAL:
GRUPO DE PESQUISA DE PROJETO DE
ARQUITETURA DE INFRAESTRUTURAS URBANAS
DE CIDADES FLUVIAIS

 SECRETARIA ESTADUAL DE LOGÍSTICA
E TRANSPORTES
DEPARTAMENTO HIDROVIÁRIO

VISTO	ORGÃO	DATA
VERIFICADO	ORGÃO	DATA
APROVADO	ORGÃO	DATA
APROVADO	ORGÃO	DATA

ESTUDO DE PRÉ-VIABILIDADE TÉCNICA,
ECONÔMICA E AMBIENTAL DO HIDROANEL
METROPOLITANO DE SÃO PAULO

**CANAL NAVEGÁVEL TIETÊ
ECLUSA DE SÃO MIGUEL PAULISTA**

DÁRSENA / TRANS-PORTO JACU
DÁRSENA ITAQUERA

ESCALA 1:5000 DATA 07/05/2012 FOLHA A-206

CÓDIGO PROJETA

CÓDIGO DIH REV. ROD