

LEGENDA:

PROPOSTAS

- 1 TRANS-PORTO TAMANDUATEI (TP 4)
- 2 DRAGA-PORTO (DP-TIE 9)
- 3 DÁRSENA TAMANDUATEI
- 4 TRECHO ELEVADO DA MARGINAL TIETÊ

EXISTENTE

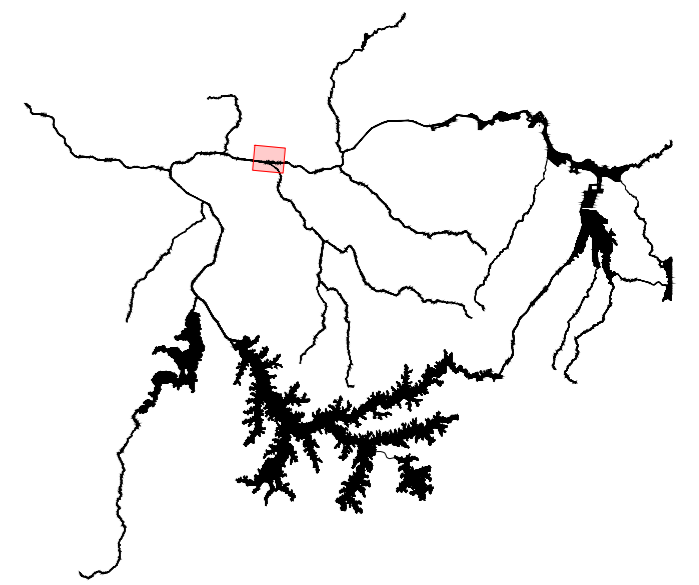
- 5 LINHA 1 - AZUL, METRÔ
- 6 ESTAÇÃO ARMÊNIA DO METRÔ, LINHA1 - AZUL
- 7 ESTAÇÃO PORTUGUESA-TIETÊ DO METRÔ, LINHA1 - AZUL
- 8 ESTAÇÃO CARANDIRU DO METRÔ, LINHA1 - AZUL
- 9 AV. MARGINAL TIETÊ/AV. ASSIS CHATEAUBRIAND
- 10 AV. MARGINAL TIETÊ/AV. PRESIDENTE CASTELO BRANCO
- 11 AV. RIDGE
- 12 RUA SÉRGIO TOMAS (CONTINUAÇÃO DA AV. MARQUES DE SÃO VICENTE)
- 13 AV. DO ESTADO
- 14 AV. SANTOS DUMONT
- 15 AV. CRUZEIRO DO SUL
- 16 AV. OLAVO FONTOURA
- 17 AV. BRÁS LEME
- 18 PONTE CASA VERDE
- 19 PONTE SANTOS DUMONT
- 20 PONTE CRUZEIRO DO SUL
- 21 PONTE ESTADA
- 22 SAMBÓDROMO DO ANHEMBI
- 23 PAVILHÃO DO ANHEMBI
- 24 PARQUE DA JUVENTUDE
- 25 RODOVIA TIETÊ
- 26 CAMPO DE MARTE
- 27 CAMPO DE BASEBALL
- 28 CONJUNTO DO GATO
- 29 SHOPPING D


ÁREA ALAGADA PROPOSTA:
5,5ha


ÁREA DE INTERVENÇÃO:
17,3ha


NOTAS:

1. AS FONTES DAS INFORMAÇÕES ESTÃO LISTADAS NO MEMORIAL DESCRITIVO.



 PETCON
PLANEJAMENTO EM TRANSPORTE E
CONSULTORIA LTDA.

 UNIVERSIDADE DE SÃO PAULO
FACULDADE DE ARQUITETURA E URBANISMO
DEPARTAMENTO DE PROJETO - LABPROJ 2

 GRUPO METRÓPOLE FLUVIAL:
GRUPO DE PESQUISA DE PROJETO DE
ARQUITETURA DE INFRAESTRUTURAS URBANAS
DE CIDADES FLUVIAIS

 SECRETARIA ESTADUAL DE LOGÍSTICA
E TRANSPORTES
DEPARTAMENTO HIDROVIÁRIO

VISTO	ORGÃO	DATA
VERIFICADO	ORGÃO	DATA
APROVADO	ORGÃO	DATA
APROVADO	ORGÃO	DATA

ESTUDO DE PRÉ-VIABILIDADE TÉCNICA,
ECONÔMICA E AMBIENTAL DO HIDROANEL
METROPOLITANO DE SÃO PAULO

**CANAL NAVEGÁVEL TIETÊ
FOZ DO TAMANDUATEI**

DÁRSENA / TRANS-PORTO TAMANDUATEI

ESCALA 1:5000 DATA 07/05/2012 FOLHA A-204A

CÓDIGO PROJÉTISTA

CÓDIGO DIH REV. ROD