

**LEGENDA:**

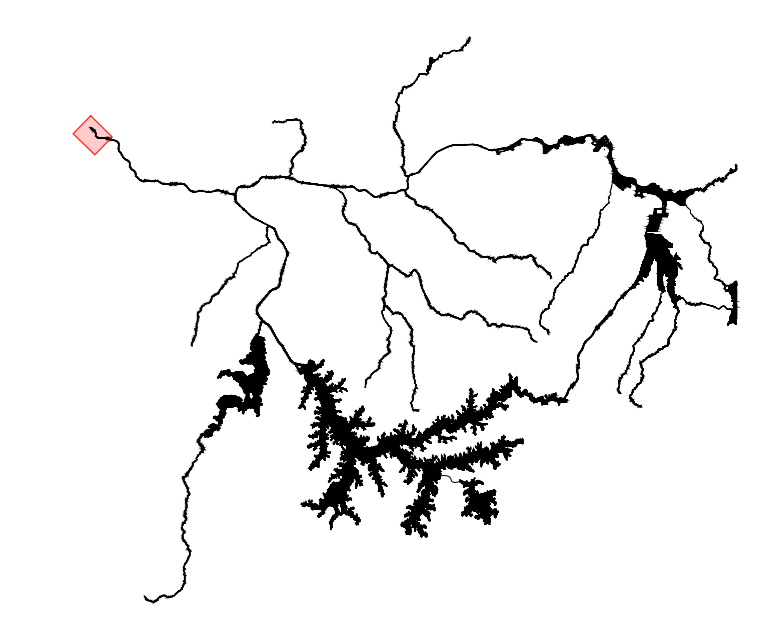
- PROPOSTAS**
- 1 ECLUSA EDGARD DE SOUZA
  - 2 FUTURA LIGAÇÃO COM A HIDROVIA TIETÊ-PARANA
  - 3 CANAL LATERAL
  - 4 TRANS-PORTO EDGARD DE SOUZA (TP 1)
  - 5 DRAGA-PORTO (DP\_TIE 1)
  - 6 DRAGA-PORTO (DP\_TIE 2)
  - 7 PORTO TURÍSTICO EDGARD DE SOUZA (PT 1)
  - 8 MARINA/BALNEÁRIO
  - 9 CALÇADO FLUVIAL/CAIS ALTO
  - 10 PRAIA FLUVIAL/CAIS BAIXO
  - 11 PENINSULA - CAMPO EXISTENTE
  - 12 ARQUIBANCADA/GARAGEM DE BARCOS
  - 13 PARQUE FLUVIAL
  - 14 BACIAS DE RETENÇÃO
  - 15 DIQUE


- EXISTENTE**
- 16 BARRAGEM EDGARD DE SOUZA
  - 17 TESTADA DE ECLUSA
  - 18 SUBESTAÇÃO EDGARD DE SOUZA
  - 19 ESTRADA DOS ROMEIROS
  - 20 ESTRADA ALFA NORTE


ÁREA ALAGADA PROPOSTA:  
18,6ha


ÁREA DE INTERVENÇÃO:  
25,5ha

**NOTAS:**  
1. AS FONTES DAS INFORMAÇÕES ESTÃO LISTADAS NO MEMORIAL DESCRITIVO.



 PETCON  
PLANEJAMENTO EM TRANSPORTE E  
CONSULTORIA LTDA.

 UNIVERSIDADE DE SÃO PAULO  
FACULDADE DE ARQUITETURA E URBANISMO  
DEPARTAMENTO DE PROJETO - LABPROJ 2

 GRUPO METRÓPOLE FLUVIAL:  
GRUPO DE PESQUISA DE PROJETO DE  
ARQUITETURA DE INFRAESTRUTURAS URBANAS  
DE CIDADES FLUVIAIS

 SECRETARIA ESTADUAL DE LOGÍSTICA  
E TRANSPORTES  
DEPARTAMENTO HIDROVIÁRIO

VISTO	ORGÃO	DATA
VERIFICADO	ORGÃO	DATA
APROVADO	ORGÃO	DATA
APROVADO	ORGÃO	DATA

ESTUDO DE PRÉ-VIABILIDADE TÉCNICA,  
ECONÔMICA E AMBIENTAL DO HIDROANEL  
METROPOLITANO DE SÃO PAULO

**CANAL NAVEGÁVEL TIETÊ**  
BARRAGEM EDGARD DE SOUZA

TRANS-PORTO EDGARD DE SOUZA  
PORTO TURÍSTICO EDGARD DE SOUZA

ESCALA 1:5000 DATA 07/05/2012 FOLHA A-201

CÓDIGO PROJETOISTA  
CÓDIGO DIH REV. ROD